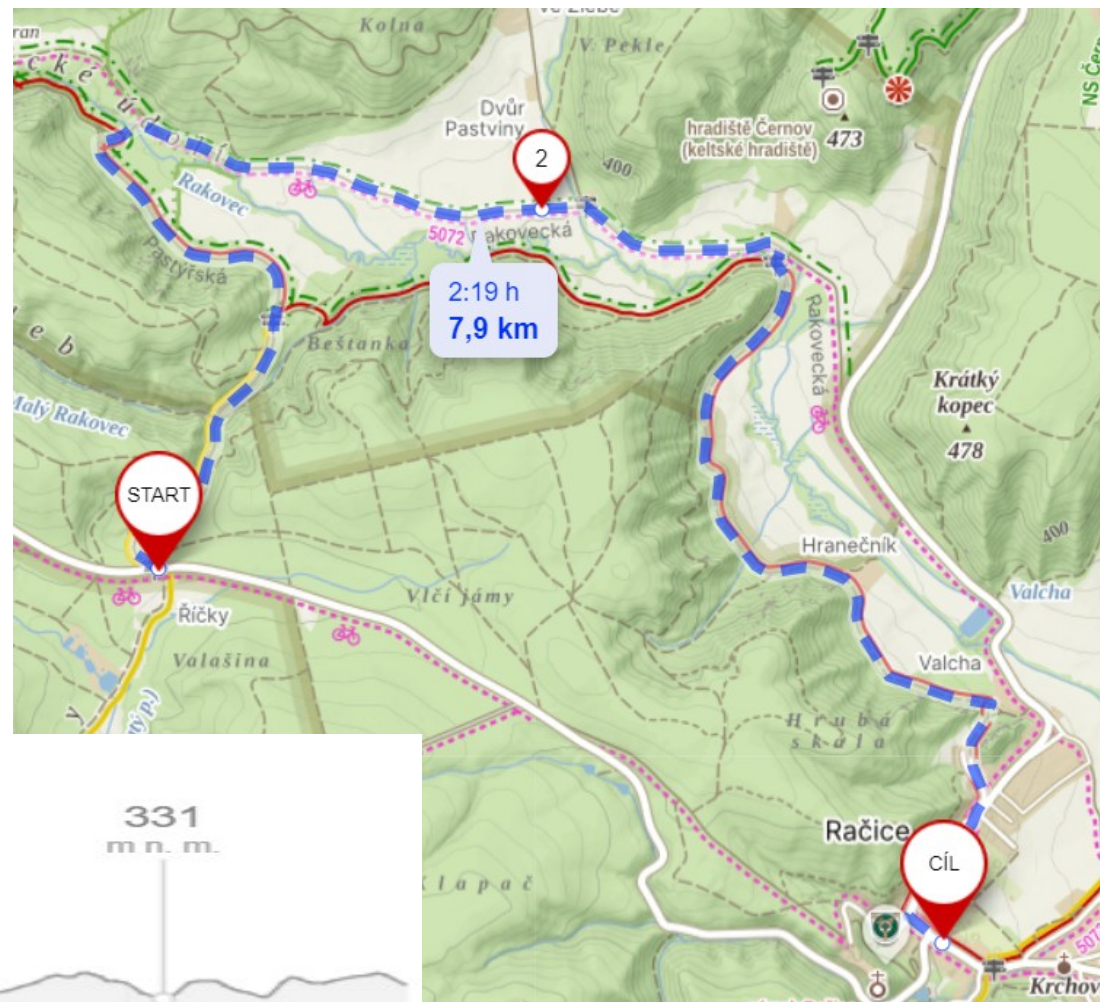


Pátek 1.března 2024

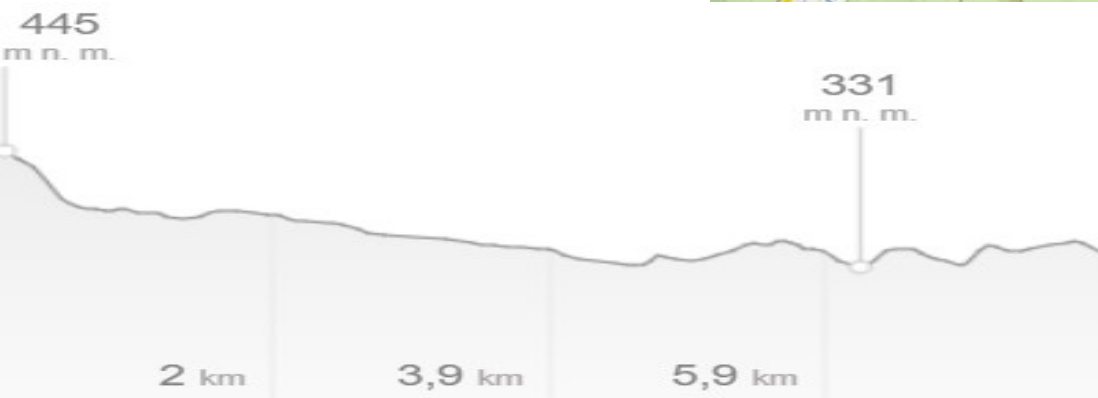
45/ Říčky – Rakovecké údolí - Račice 8 km

ZA KVETOUCÍMI BLEDULEMI

Bus 630	Šaratice	8:56
	Slavkov u B., aut. st.	9:12
Bus 631	Slavkov u B., aut. st.	9:13
	Vyškov, nemocnice	9:44
Bus 157	Vyškov, nemocnice	9:45
	Bukovinka, Říčky	10:03
Bus 630	Ráčice	14:26
	Vyškov aut.nádr.	14:41
Bus 631	Vyškov aut.nádr.	14:44
	Slavkov u B. aut.st.	15:16

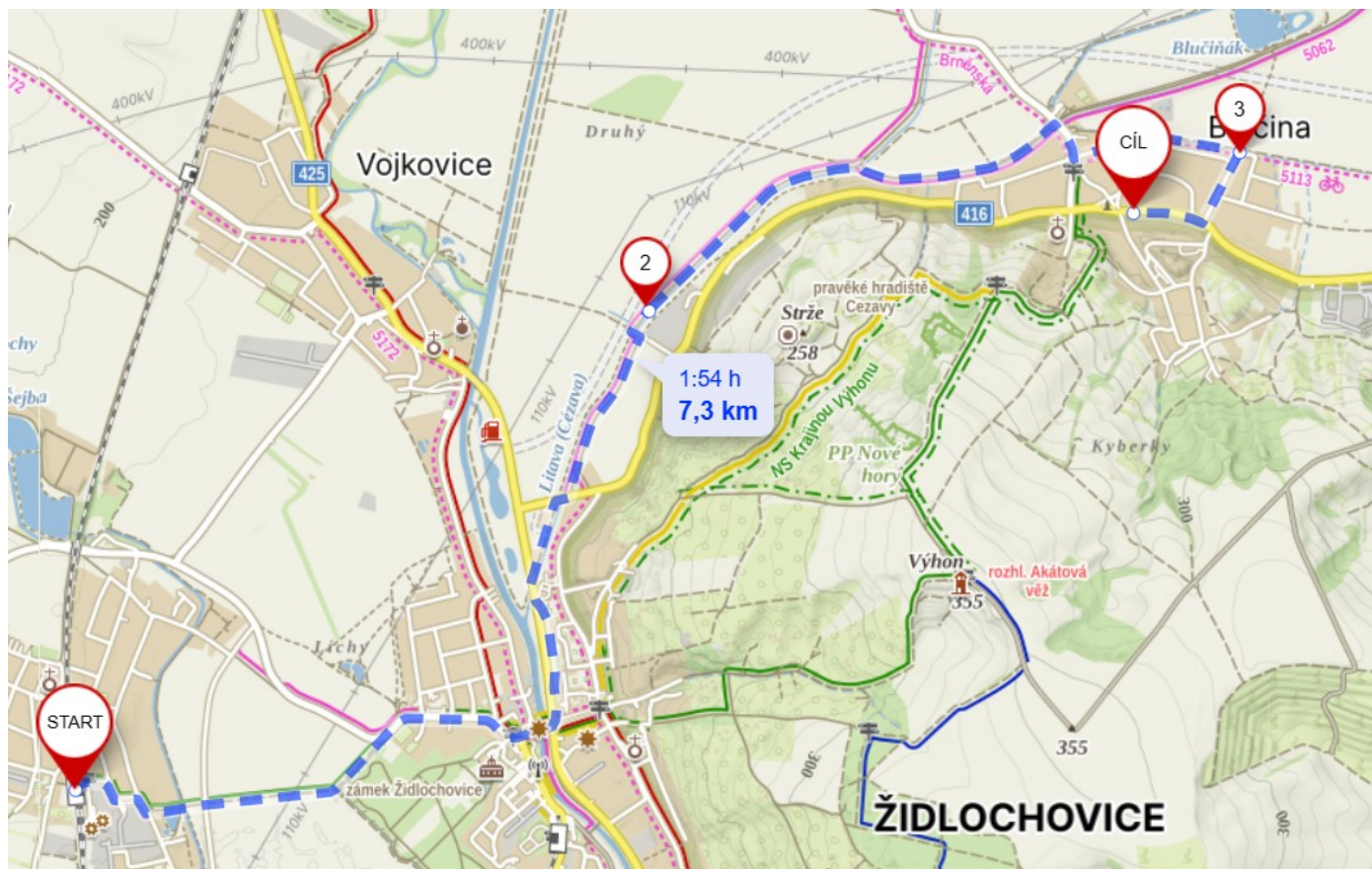


Tak jako v loňském roce tak i letos se vydáme na obhlídku krásných kvetoucích lánů Bledulí jarních. Začátek cesty bude kopírovat minulou vycházku a po zhlédnutí té jarní krásy odbočíme na naučnou stezku Račické údolí, která nás dovede na odpočívadlo Ve žlebu, kde se občerstvíme z vlastních zásob a pak budeme pokračovat Pod Čerchovem, a zde opět se napojíme na červenou turistickou značku po které dojdeme do středu obce Račice. Zde nás čeká příjemná restaurace, jak obsluhou, tak jídlem.



Pátek 22.března 2024

47/ Hrušovana u Brna - Židlochovice - Blučina 7,3 km



Tato vycházka povede od nádraží v Hrušovanech u B. po zel. tur. značce okolo zámecké zahrady, případně jí projdeme a podíváme se na stáda daňků a dojdeme do Židlochovic. Přejdeme po mostě řeku Svatku, přes náměstí a okolo informačního centra se vydáme do Blučiny kam vedou tři různé cesty. Můžeme pokračovat po zel.tur. Značce přes Akátovou rozhlednu, nebo po žluté okolo krásného vyhlídkového místa a třetí cesta po které půjdeme je po cyklostezce podél řeky Litavy. To bude naše cesta.



ODJEZD

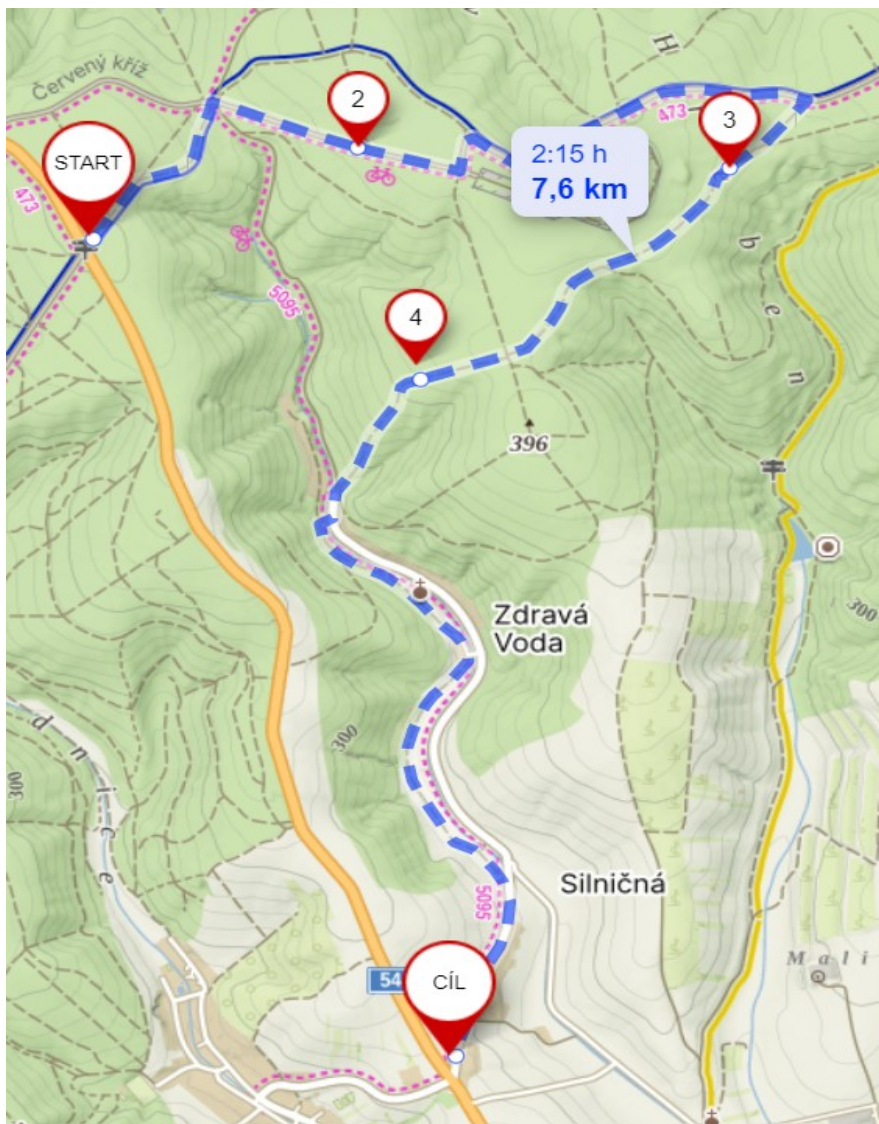
Bus 611	Šaratice	8:49
	Sokolnice, žel. st.	9:01
Vlak S2	Sokolnice-Telnice	9:10
	Brno hl. n.	9:26
Vlak S3	Brno hl. n.	9:36
	Hrušovany u Br.	9:54

NÁVRAT

Bus 151	Blučina, náměstí	15:07
	Újezd u Br., měst. úřad	15:26
Bus 611	Újezd u Brna, měst.úřad	15:30
	Šaratice	15:38

Pátek 8.března 2024

46/ Těšanka – Zdravá voda - Silničná 7,3 km



Z autobusové zastávka Těšanka, na které jsme již několikrát vystupovali, se vydáme po lesní cestě, tak, abychom došli na modrou turistickou značku. Ta nás bude provázet cca 40% cesty. Za bývalým vojenským objektem odbočíme a sejdem po lesní cestě na začátek obce Zdravá voda. Ochutnáme čerstvou pramenitou a rovněž léčivou vodu, projdeme okolo nově zrekonstruovaného penzionu (zde další pramen), a poputujeme dále až k motorestu na Silničné. Zde poobědváme a přímo před ním, zastavuje autobus, který nás doveze nejprve do Slavkova a pak přeseďneme do dalšího a tradá domů.

Vycházku lze zkrátit, pro ty, kteří jsou nachystaní na procházky, které začnou o týden později Zkrátka domluva je možná.



ODJEZD

Vlak S2	Hostěrádky-Rešov	8:26
	Křenovice hor.nádr.	8:35
Bus 620	Křenovice hor.nádr	8:40
	Slavkov u B. aut.nádr.	8:55
Bus 106	Slavkov u B. aut.nádr.	9:08
	Žarošice,Těšanka	9:23

NÁVRAT

Bus 106	Žarošice,Silničná	14:34
	Slavkov u B. aut.nádr.	14:52
Bus 630	Slavkov u B. aut.nádr.	15:56
	Šaratice	16:11

